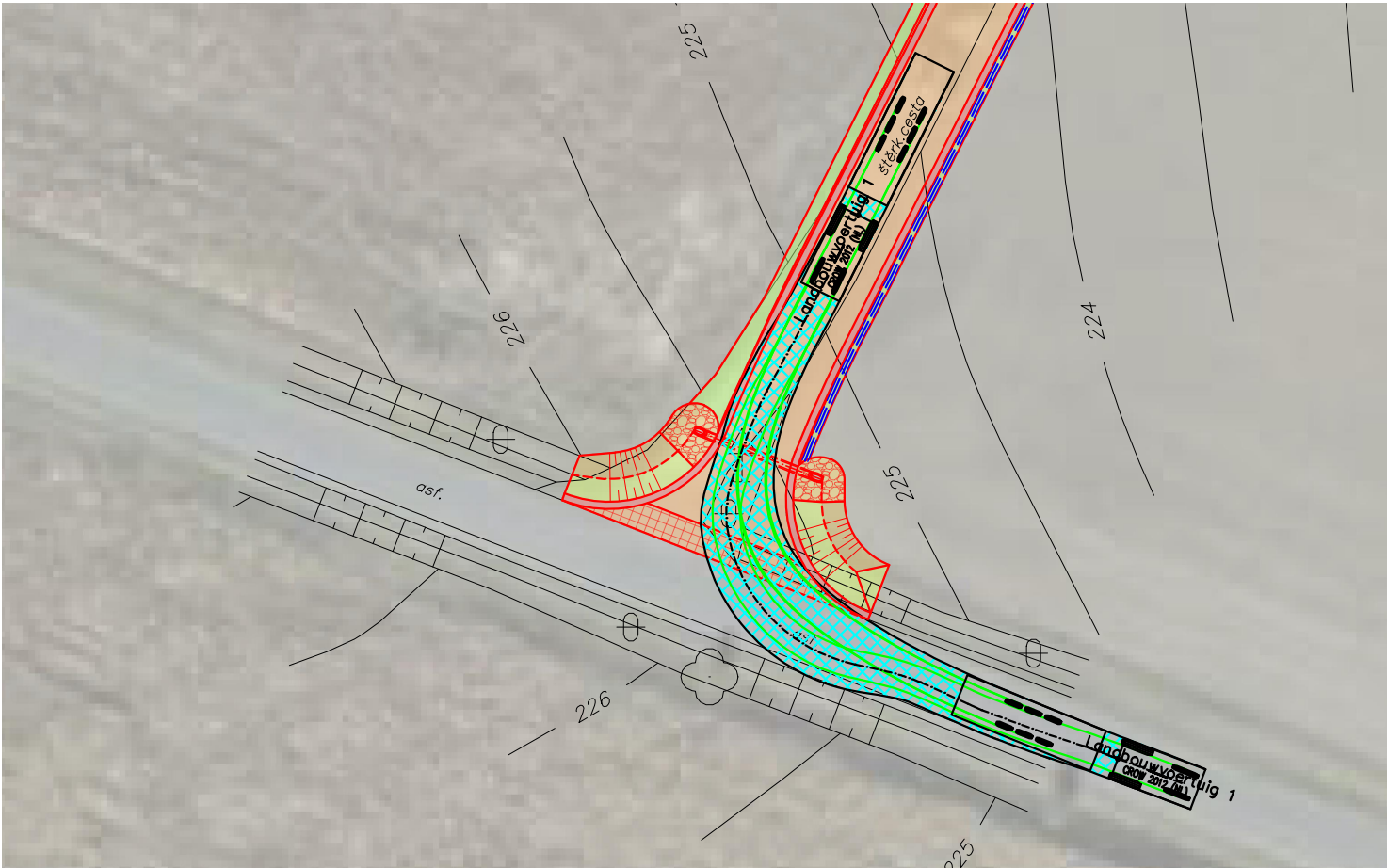
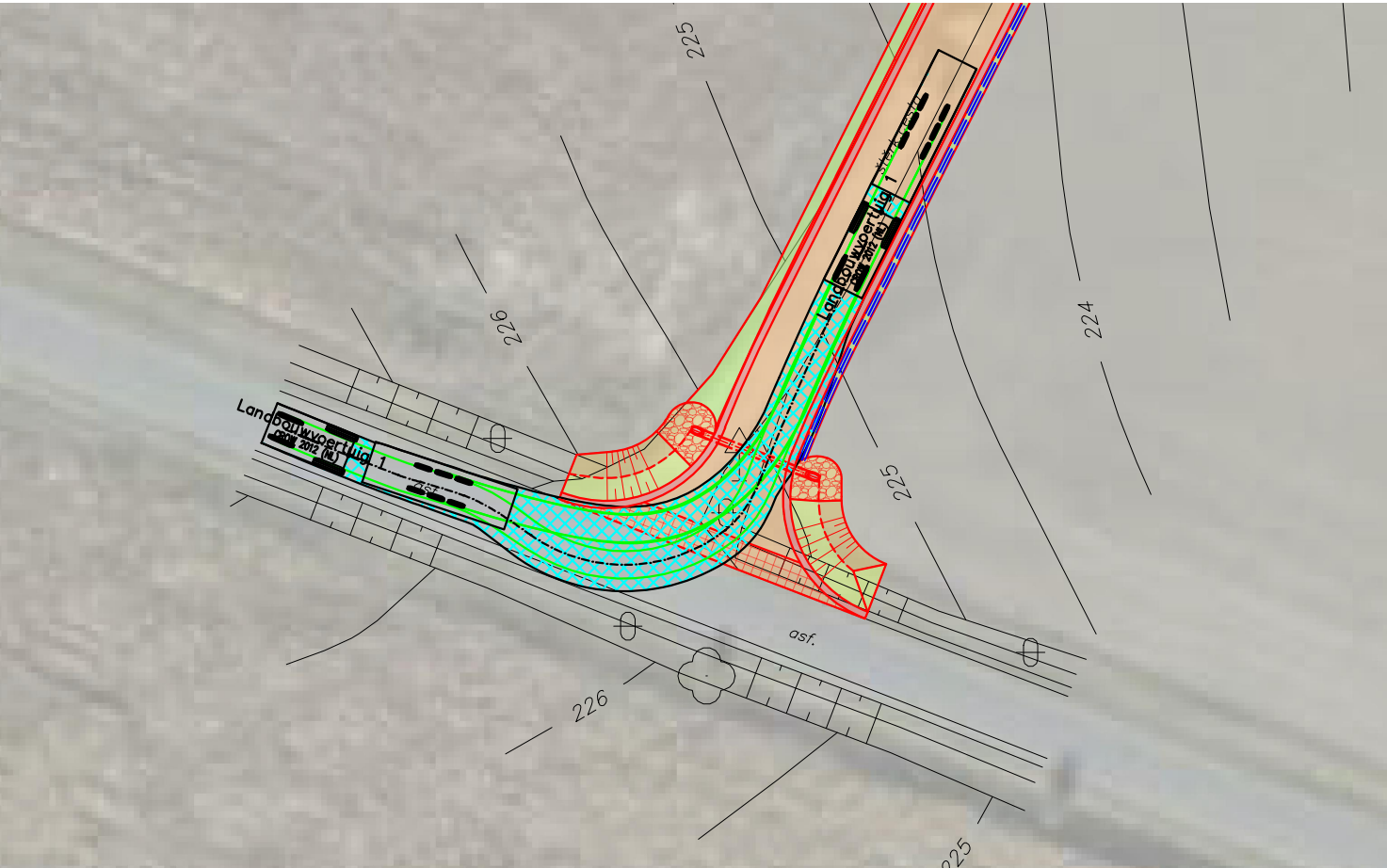
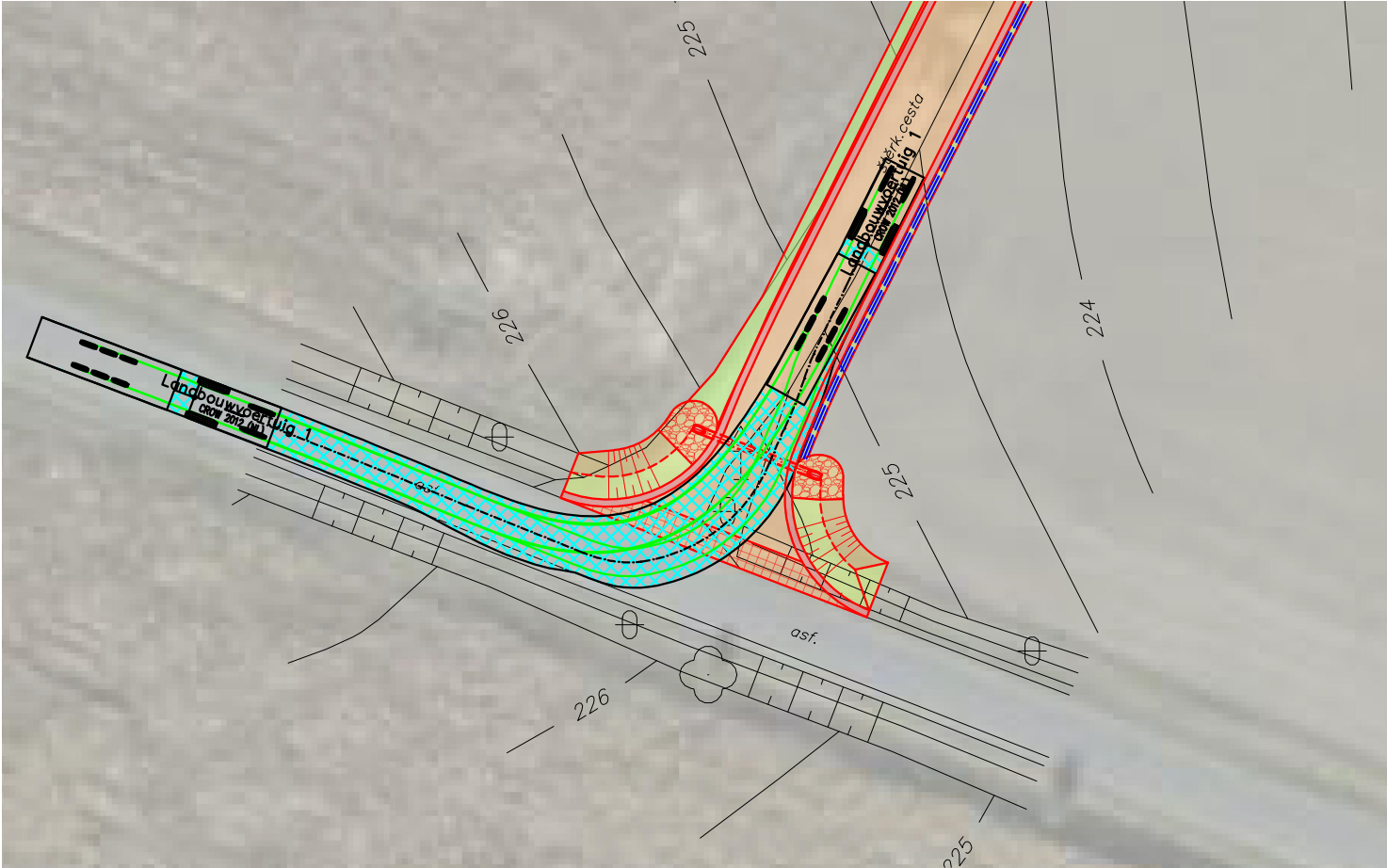
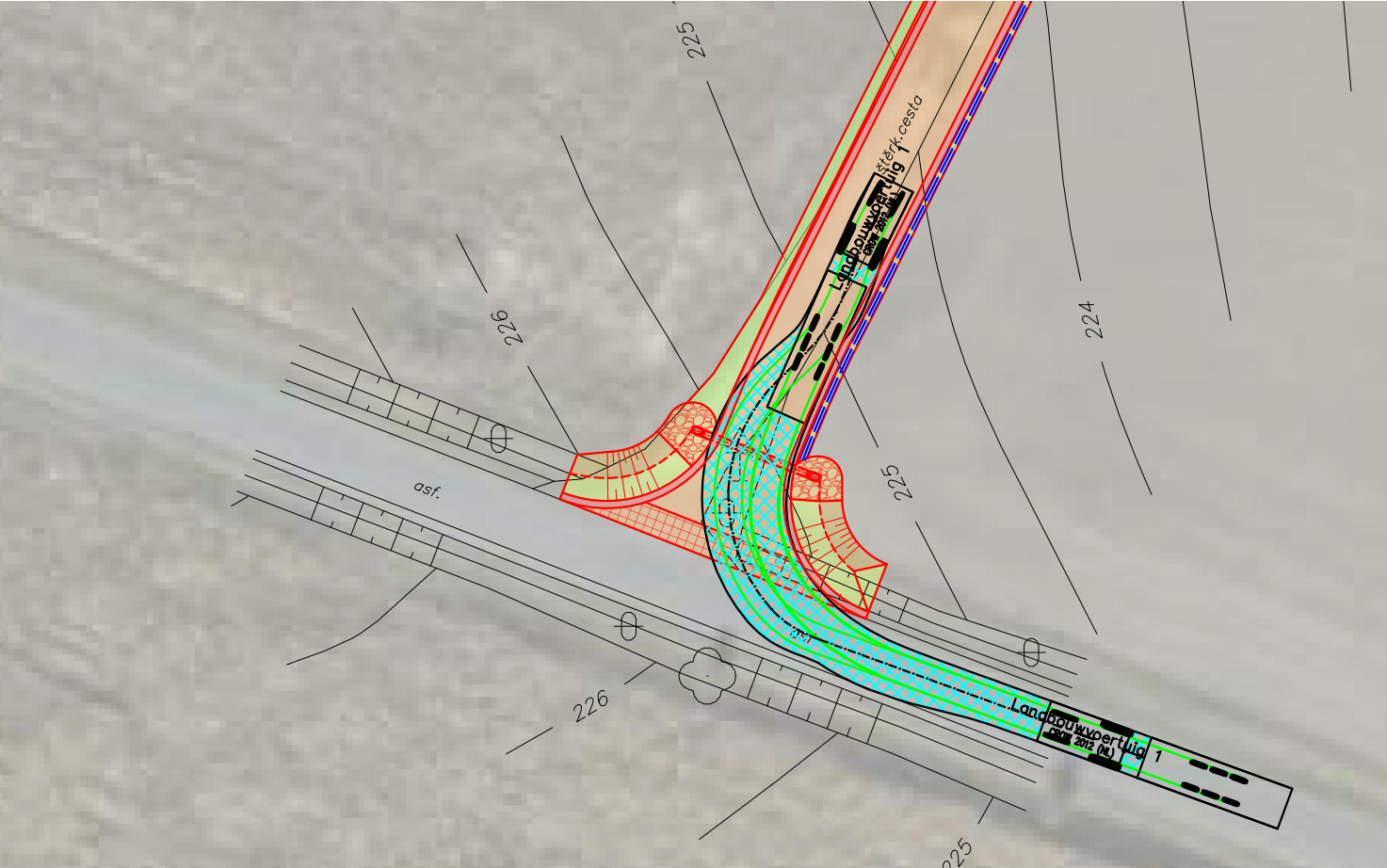


VLEČNÉ KŘIVKY
M 1:500



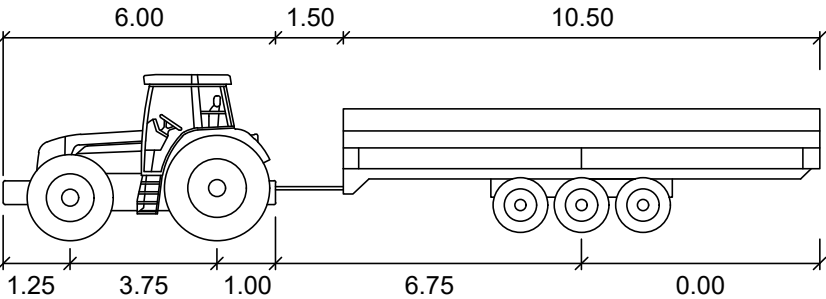
LEGENDA:

HRANY A ZNAČKY:

- HRANY - NOVÉ
- HRANY - PŘÍKOP DNO
- HRANY - STÁVAJÍCÍ
- PODÉLNÝ TRATIVOD

PLOCHY:

- VOZOVKA - ASFALTOVÝ KRYT
- VOZOVKA - KAMENNÁ DLAŽBA
- NEZPEVNĚNÁ KRAJNICE
- DLAŽBA Z LOMOVÉHO KAMENE
- NÁSYP
- ZÁŘEZ
- ZELEŇ, TERÉNNÍ ÚPRAVY



Landbouwvoertuig 1

	metry		
First Unit Width	: 3.00	Čas plného rejdu	: 6.0
Šířka ta žené části	: 3.00	Úhel řízení	: 19.1
First Unit Track	: 3.00	Úhel kloubu	: 70.0
Ta žená část rozchod	: 2.00		

Tuto část dokumentace pro GEPARD s.r.o. zpracoval: [redacted] IČO: 04783981		GEPARD s.r.o. Štefánikova 52, Praha 5 Člen Sdružení firem GEPARD s.r.o. a GEOVAP, spol. s r.o.	
VYPRACOVAL	[redacted]	DATUM	06/2022
ODPOVĚDNÝ PROJEKTANT	[redacted]	ZAK.ČÍSLO	69/2021
VEDOUCÍ ZAKÁZKY	[redacted]	POČET A4	3
KATASTRÁLNÍ ÚZEMÍ	Radov [redacted]	SOUŘ.SYSTÉM	JTSK
OBJEDNATEL	Státní pozemkový úřad, Krajský pozemkový úřad pro Středočeský kraj a hlavní město Praha, Winstona Churchilla 1800, 130 00 Praha 3 - Žižkov	VÝŠK.SYSTÉM	Balt po vyrovnání
		MĚŘÍTKO	1:500
STAVBA OBJEKT	Hlavní cesta HC 6 006, 106 - HC 6	ARCHIVNÍ ČÍSLO	3812-69/2021
		ČÍSLO PŘÍLOHY	PARÉ
ČÁST	D – Dokumentace objektů	D 07	
PŘÍLOHA	VLEČNÉ KŘIVKY		